

第2章 京阪藤森地区の概況

京阪藤森地区は、京阪藤森駅周辺の徒歩圏を対象とし、公共施設、商業施設、医療施設などが集積した地区です。この地区の概況として、位置及び特性、人口及び高齢化率の推移、地区内の公共交通機関、施設の立地状況を示します。

1 京阪藤森地区の位置及び特性

京阪藤森地区は、伏見区の北部に位置する地域で、伏見区内の主要駅である京阪藤森駅があるとともに、深草総合庁舎等の官公庁施設、青少年科学センター及び京エコロジーセンター等の教育施設や京都医療センター等の大規模医療施設、ダイエー藤森店等の商業施設など、伏見区の公共公益機関が集積している地区です。

また、南北に国道24号や師団街道、東西に大岩街道が通るとともに名神高速道路の京都深草バスストップがあるなど、交通の要衝となっています。

図-3 伏見区の位置

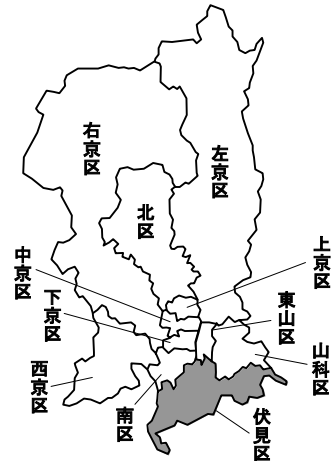
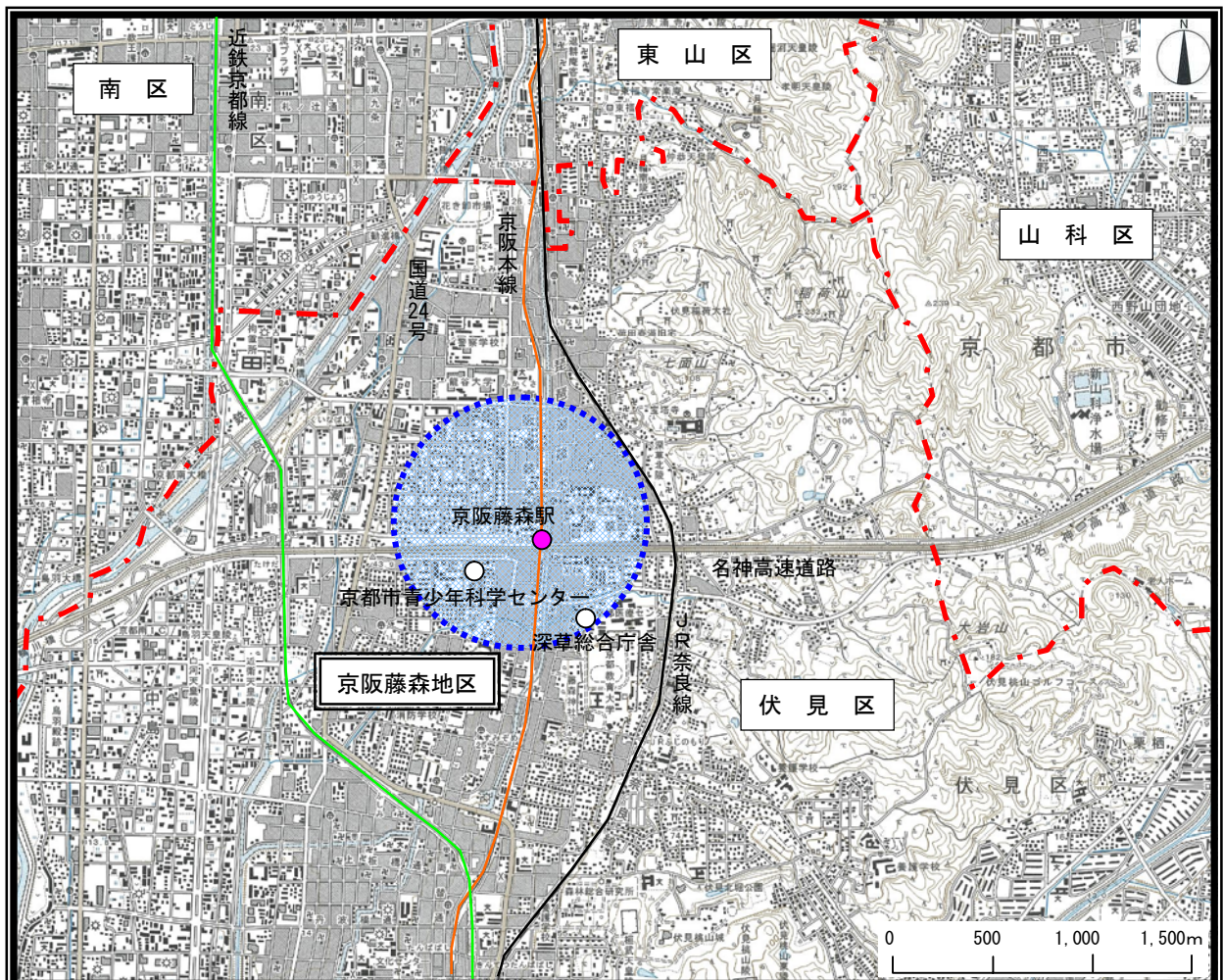


図-4 京阪藤森地区の位置



2 伏見区の人口及び高齢化率の推移等

京阪藤森地区のある伏見区では、人口の増加が続いていましたが、近年において減少に転じております。一方、高齢者人口は増加が続いています。

高齢化率については、伏見区では京都市や全国平均よりも低くなっているものの、近年は同様の水準となっており、高齢化の進展が著しい区となっています。また、高齢化率を学区別に見ると、砂川学区、深草学区ともに京都市や全国平均とほぼ同様の高齢化率を示しています。

身体に障害のある方のうち障害者手帳を持っておられる方は、伏見区に京都市の 20.0%が居住しており、これは京都市における伏見区の人口割合 19.4%を上回っています。障害別の身体障害者数を見ると、肢体不自由による徒歩での移動が困難な方や内部障害の方が多くなっています。

表-2 総人口、高齢者（65歳以上）人口及び高齢化率の推移（国勢調査）

	伏見区			京都市	全国平均
	総人口	高齢者人口	高齢化率	高齢化率	高齢化率
平成2年	280,276	26,884	9.6	12.7	12.0
平成7年	285,961	33,377	11.7	14.6	14.5
平成12年	287,909	43,094	15.0	17.2	17.3
平成17年	285,419	52,446	18.4	19.9	20.1

図-5 京阪藤森地区の中心となる学区別の高齢化率の推移（京都市統計書）

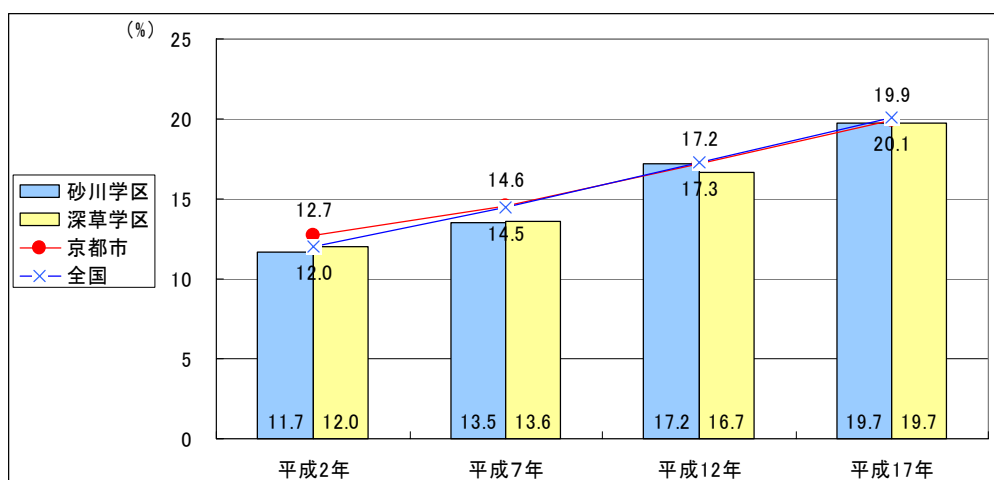
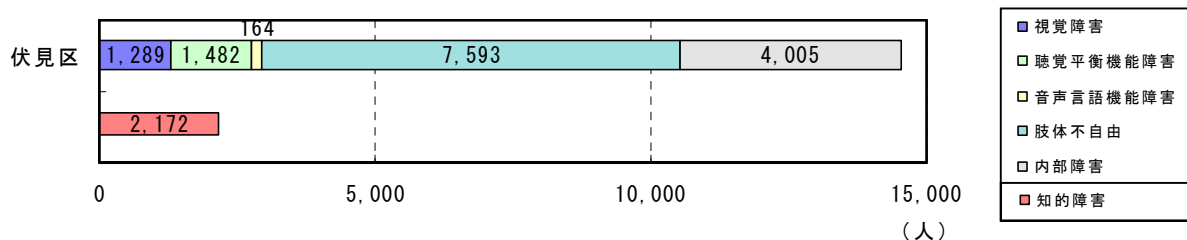


図-6 障害別の身体障害者数（平成18年京都市統計書）



（注）身体障害者数：身体障害者手帳の交付数，知的障害者数：療育手帳の交付数

精神に障害のある市民（精神障害者保健福祉手帳の交付数）は 7,741 人

3 京阪藤森地区内の公共交通機関

(1) 鉄道

京阪藤森地区には、京阪藤森駅があります。京阪藤森駅の平日には5:11~24:37の間に252便が運行され、1日の平均利用者が、約1.5万人となっています。駅の利用者数は、特定旅客施設となる目安の1日平均利用者数5,000人以上を上回っています。

京阪藤森駅は、地上駅で改札口からホーム、ホーム地下連絡通路にかけて段差がありますが、改札口とホームを結ぶエレベーターやスロープが設置されていません。また、トイレの入口部分にも段差があり、車いす対応型の多機能トイレが設置されていない、視覚障害者誘導用ブロックが一部設置されていない箇所があるなどの課題があります。

表-3 京阪藤森地区内の鉄道駅の1日の利用状況

	1日平均利用者数(人) (平成18年)	運行便数(便) (平成20年1月現在)	
		平日	土曜・休日
京阪藤森駅	15,204	252	259

(2) バス

京阪藤森地区内では、京都市営バス及び京阪バスが運行されており、国道24号、師団街道、竹田出橋通及び大岩街道にバス停が設置されています。現在、国道24号には5系統、師団街道には2系統、竹田出橋通には京都市営バス、京阪バスを合わせて4系統、大岩街道には1系統が運行されており、国道24号には京都駅及び竹田駅東口と横大路車庫を結ぶ路線が、師団街道には竹田駅東口と京都駅を結ぶ路線が、竹田出橋通には京都駅及び竹田駅東口と横大路車庫を結ぶ路線が、大岩街道には醍醐バスターミナルと竹田駅東口とを結ぶ路線が運行されています。

表-4 京阪藤森地区におけるバスの1日の運行状況(平成19年11月現在)

バス停	事業者	系統	路線数	1日の運行便数(便)		
				平日	土曜	休日
竹田出橋 (国道24号)	京都市営バス	5	7	238	191	186
深草西浦町 (師団街道)	京都市営バス	2	3	61	50	45
青少年科学センター前 (青少年科学センター) (竹田出橋通)	京都市営バス	3	6	120	105	95
	京阪バス	1	2	34	28	26
京都医療センター (大岩街道)	京阪バス	1	2	34	28	26

※各社時刻表より集計。運行便数には重複系統・路線を含む。

4 京阪藤森地区内の施設の立地状況

京阪藤森地区内には、深草総合庁舎等の官公庁施設、青少年科学センター及び京エコロジーセンター等の教育施設、京都医療センター等の医療施設、ダイエー藤森店等の商業施設等が立地しています。これらの施設の中には、段差がある、案内設備が十分でないなどの課題を有している施設があります。

また、周辺の道路の状況としては、南北の幹線道路として、地区の西側に国道24号が、地区の中央に師団街道が通っているほか、京阪本線の東側に本町通が通っています。国道24号は幅員の広い歩道が整備されていますが、師団街道や本町通では、歩道が設置されていない又は歩道の幅員が狭い箇所があります。東西方向では、竹田出橋通及び大岩街道等が通っています。大岩街道では、歩道幅員が大変狭い箇所や縦断・横断勾配がきつい箇所があります。地区全体としても、路上駐輪や商品のはみ出し・看板等が移動の障害となっているなどの課題があります。

京阪藤森地区内の施設の立地状況を図-7に示します。

図-7 京阪藤森地区内の施設の立地状況

