

第2章 河原町地区の概況

河原町地区は、阪急河原町駅を中心とした徒歩圏内（駅から概ね半径500m～1km 圏内）の地区です。この河原町地区の概況として、河原町地区の位置及び特性、河原町地区のある中京区、下京区及び東山区の人口、高齢化率の推移及び地区内の公共交通機関並びに施設の立地状況を示します。

1 河原町地区の位置及び特性

河原町地区は、阪急河原町駅を中心とした、中京区と下京区及び東山区にまたがる地域で、市内有数の繁華街を有する「賑わいの空間」であると同時に、京町家に代表される伝統的な町並みや、職住が共存する「歴史的な空間」でもあり、京都の魅力と活力が凝縮されており、多くの来訪者が集まるまちです。

この地区内には阪急京都線の始発駅である阪急河原町駅及び京阪本線の市内主要駅でもある京阪四条駅があるとともに、多くのバスが乗り入れしており、京都市の交通の重要な結節点でもあります。

図-3 行政区の位置

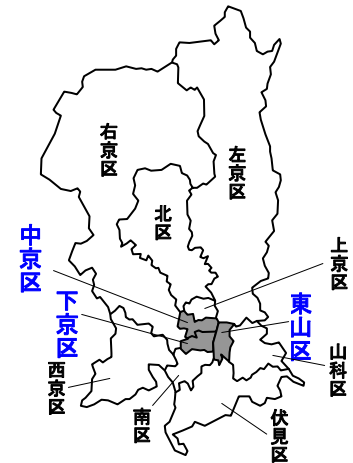
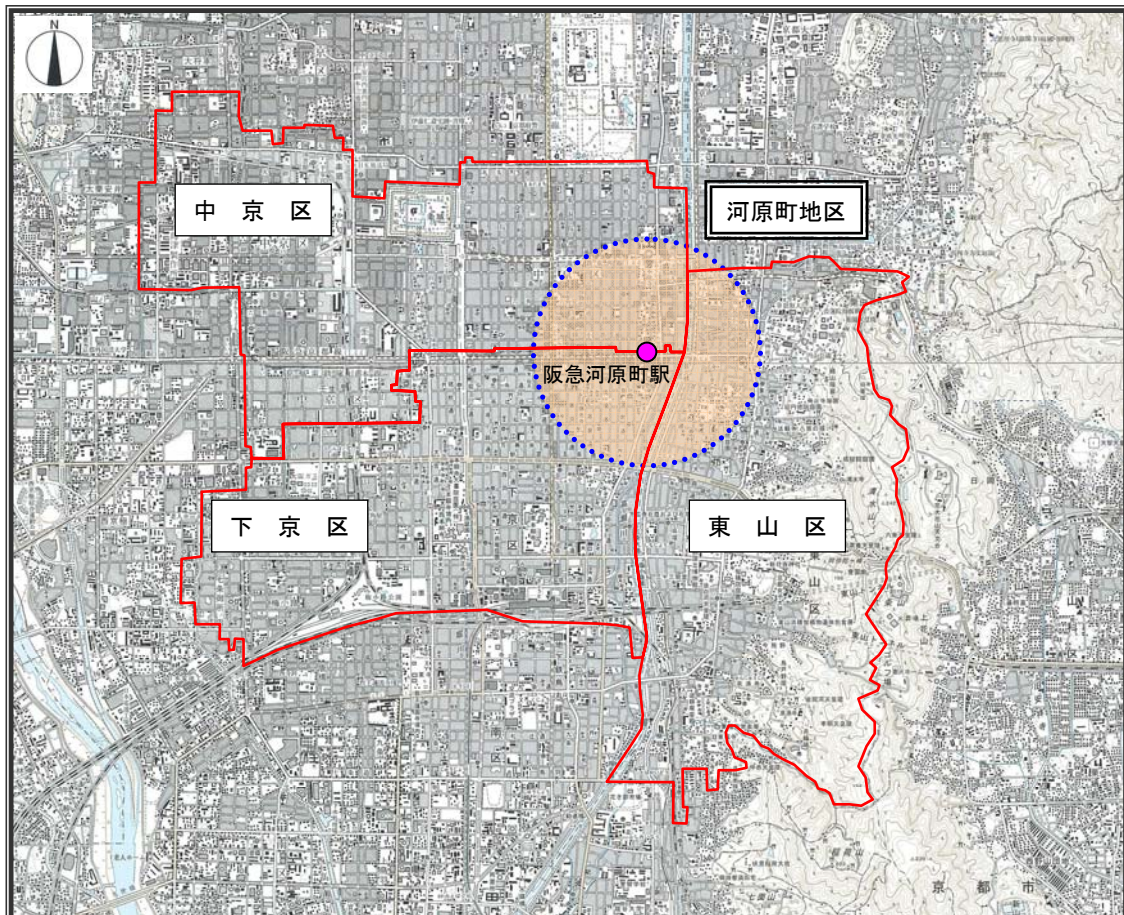


図-4 河原町地区の位置



2 各区の人口高齢化率の推移等

河原町地区は中京区、下京区及び東山区にまたがる地区で、京都市の中心地である中京区及び下京区では人口が増加傾向にあるものの河原町地区の東側に位置する東山区では人口が減少傾向にあります。河原町地区の行政区での高齢化率は、京都市や全国の傾向に比べて高く、さらに学区別に高齢化率をみると、生祥学区が他の学区よりも低いですが、全体として高齢化の著しい地区であることが分かります。

身体に障害のある方のうち障害者手帳をお持ちなおられる方は、中京区、下京区及び東山区に京都市の17.4%が居住しており、これはこの3区の京都市における人口割合14.8%を上回っています。身体障害の種類別に見ると、特に、肢体不自由による歩いての移動が困難な方が多くなっています。また、内部障害の方も多くなっています。

表-2 総人口、高齢者（65歳以上）人口及び高齢化率の推移（各年国勢調査、平成17年のみ推計）

	中京区			下京区			東山区			京都市	全国平均
	総人口	高齢者人口	高齢化率	総人口	高齢者人口	高齢化率	総人口	高齢者人口	高齢化率	高齢化率	高齢化率
平成2年	94,676	16,858	17.8	73,457	14,072	19.2	51,171	10,138	19.8	12.7	12.0
平成7年	91,062	17,764	19.5	70,662	14,740	20.9	48,241	10,805	22.4	14.6	14.5
平成12年	95,038	19,511	20.5	71,212	16,305	22.9	44,813	11,418	25.5	17.2	17.3
平成17年	100,154	21,590	21.6	74,968	17,394	23.2	41,795	11,864	28.4	20.1	19.9

図-5 地区の中心となる学区別の高齢化率の推移（各年京都市統計書）

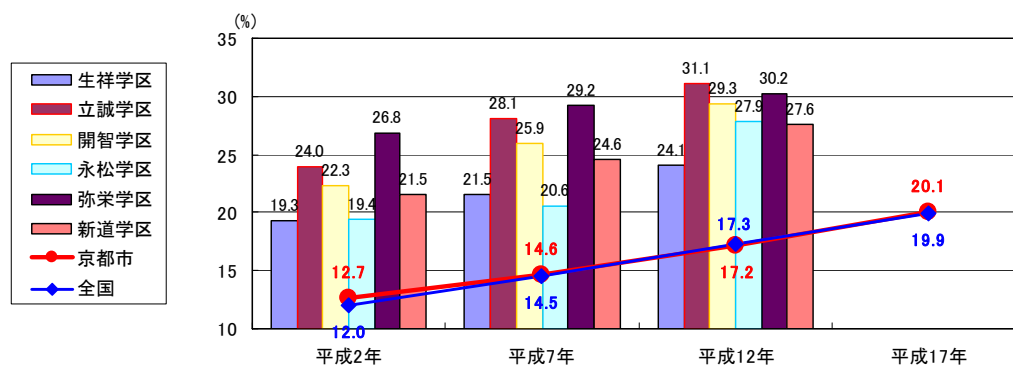
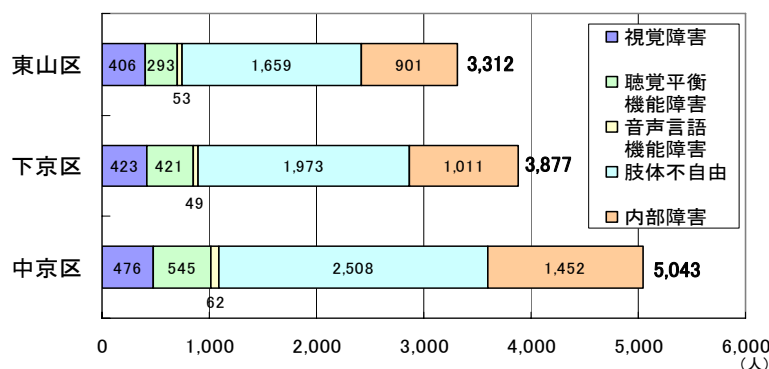


図-6 障害別の身体障害者数（平成17年京都市統計書）



3 河原町地区内の公共交通機関

(1) 鉄道

河原町地区には、阪急京都線の始発駅である阪急河原町駅があります。平日は5:00～24:46の間に243便が運行され、1日の平均利用者が、約6.8万人となっており、当駅の利用者数は、特定旅客施設となる目安の1日平均利用者数5,000人以上を大幅に上回っています。また、地区内には京阪本線の市内主要駅でもある京阪四条駅があります。平日は5:05～24:47の間に500便が運行され、約4.8万人に利用されています。

表－3 河原町地区内の鉄道駅の1日の利用状況

	1日平均利用者数(人) (平成17年)	運行便数(便) (平成18年9月現在)	
		平日	土曜・休日
阪急河原町駅	68,052	243*	208
京阪四条駅	47,957	500	496

※阪急河原町駅は終着駅であるため、発車運行便数のみの合計。

(2) バス

河原町地区内では、京阪バス、京都バス及び京都市営バスが運行されており、地区内に多くのバス停が設けられています。特に、阪急河原町駅に近接する四条河原町バス停では、京都駅をはじめとする市内各所へ多くの路線が運行されており、京阪バスは計17系統・30路線、京都バスは計10系統・11路線、京都市営バスは計20系統・34路線が運行されています。また、土曜・休日には京都市営の100円循環バスが11:00～17:50の間に10分間隔で運行されています。

表－4 四条河原町バス停の1日の運行本数(平成18年9月現在)

	系統	路線数	1日の運行便数(便)		
			平日	土曜	休日
京阪バス	17	30	292	246	223
京都バス	10	11	328	297	
京都市営バス	20	34	2,187	1,718	1,845

※各社時刻表より集計。運行便数には重複系統・路線を含む。

4 河原町地区内の施設の立地状況

河原町地区内には、高島屋京都店、阪急百貨店四条河原町店及び藤井大丸などの商業施設や京都市役所、京都市総合学習センターなどの官公庁施設、八坂神社や建仁寺などの社寺仏閣も多く立地しています。

河原町地区内の施設の立地状況を図-7に示します。

図-7 河原町地区の施設と学区

